



## AMENAGEMENT LOCAL

### Plan de zones 1 « Bâti »

MENSURATION OFFICIELLE	
ETABLI ET IMPRIME AVEC LES DONNEES DE LA MENSURATION OFFICIELLE LE	
5 JUILLET 2017	
<b>AUTORITE COMMUNALE</b>	
DEPOT PUBLIC	DU <u>2.3.FEV. 2017</u> AU <u>2.4. MARS 2017</u>
VALIDE PAR LE CONSEIL DE VILLE LE	<u>27 MARS 2017</u>
AU NOM DU CONSEIL DE VILLE	<div style="display: flex; justify-content: space-between;"> <div style="width: 45%;"> <p style="text-align: center;">LE <b>PRESIDENT</b></p>  </div> <div style="width: 45%;"> <p style="text-align: center;">LE <b>SECRETAIRE</b></p>  </div> </div>
ADOPTÉ PAR LE CORPS ELECTORAL LE	<u>21 MAI 2017</u>
LA CHANCELIERE COMMUNALE SOUSSIGNEE CERTIFIE L'EXACTITUDE DES INDICATIONS CI-DESSUS	
DELEMONT, LE <u>14 JUIL 2017</u>	<div style="display: flex; justify-content: space-between;"> <div style="width: 45%;">  <p style="text-align: center;">SIGNATURE</p> </div> <div style="width: 45%;">  <p style="text-align: center;">TIMBRE</p> </div> </div>
<b>AUTORITE CANTONALE</b>	
EXAMEN PREALABLE DU	
APPROUVE PAR DECISION DU	
SERVICE DU DEVELOPPEMENT TERRITORIAL SECTION DE L'AMENAGEMENT DU TERRITOIRE LE CHEF DE SECTION	
 <p style="text-align: center;">SIGNATURE</p>	 <p style="text-align: center;">TIMBRE</p>

### Légende




## ZONES A BATIR

- |    |                               |
|----|-------------------------------|
| CA | Zone centre A                 |
| CB | Zone centre B                 |
| CC | Zone centre C                 |
| MA | Zone mixte A                  |
| MB | Zone mixte B                  |
| MC | Zone mixte C                  |
| MD | Zone mixte D                  |
| HA | Zone d'habitation A           |
| HB | Zone d'habitation B           |
| HC | Zone d'habitation C           |
| AA | Zone d'activité A             |
| AB | Zone d'activité B             |
| AC | Zone d'activité C             |
| UA | Zone d'utilité publique A     |
| SA | Zone de sport et de loisirs A |




## ZONES AGRICOLES

- ☐ ZA Zone agricole A







## ZONES PARTICULIERES

- |   |     |                     |
|---|-----|---------------------|
|  | ZVA | Zone verte          |
|  | ZTA | Zone de transport A |
|  | ZTB | Zone de transport B |









## PLANS SPECIAUX

- |   |                                       |
|---|---------------------------------------|
|  | Secteur avec plan spécial en vigueur  |
|  | Secteur à développer par plan spécial |
|  | Séparation des zones et secteurs      |

## PERIMETRES PARTICULIERS

- |   |     |                                       |
|---|-----|---------------------------------------|
|  | PA  | Périmètre de protection archéologique |
|  | PV  | Périmètre de protection des vergers   |
|  | PP  | Périmètre de protection du paysage    |
|  | PN  | Périmètre de protection de la nature  |
|  | PDN | Périmètre de danger naturel           |
|  | PRE | Périmètre réservé aux eaux            |




## PATRIMOINE ARCHITECTURAL, HISTORIQUE ET ARCHEOLOGIQUE

- |   |                         |
|---|-------------------------|
|  | Bâtiment inscrit au RBC |
|  | Bâtiment protégé        |
|  | Fontaine                |
|  | Croix                   |
|  | Borne                   |
|  | Objet local             |
|  | Site archéologique      |
|  | Chemin IVS              |












## CONSTATATION DE LA NATURE FORESTIERE

- Limite forestière constatée (art. 10 LFo)

## PATRIMOINE NATUREL

- |   |                           |
|---|---------------------------|
|  | Bosquet, haie             |
|  | Arbre                     |
|  | Allée d'arbres            |
|  | Cours d'eau et plan d'eau |

### INFORMATIONS INDICATIVES

- |   |  |
|---|--|
|  | Limite communale ou Limite du plan d'aménagement local |
|  | PF Périimètre d'exploitation ferroviaire               |
|  | PE Périimètre de protection des eaux                   |
|  | Chemin de randonnée pédestre                           |
|  | Itinéraire cyclable                                    |
|  | Forêt  |
|  | Pâturage boisé   |
|  | Point de vue   |
|  | A16 - Tracé  |
|  | A16 - Tunnel   |
|  | Ligne à haute tension                                  |

**ECHELLE 1:5'000**

