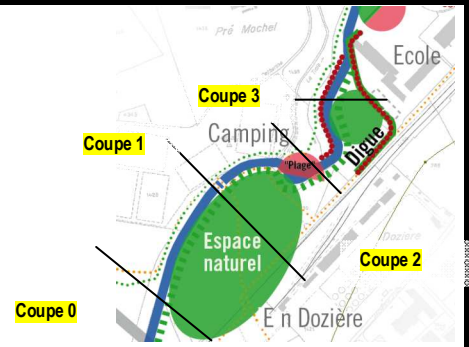
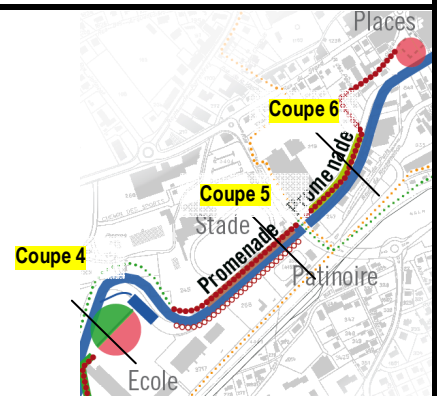


FICHE N°1 « En Dozière / Amont des écoles »



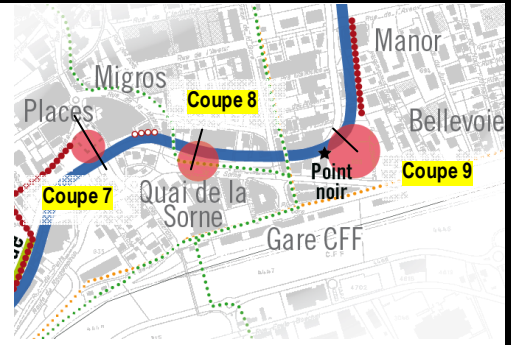
THEMATIQUES	VERT	ORANGE	ROUGE
Sécurité et protection contre les crues	16	2	0
Milieux naturels	18	0	0
Paysage	16	2	0
Mobilités douces	19	2	0
Urbanisme	8	9	0

FICHE N°2 « Aval des écoles / Blancherie »



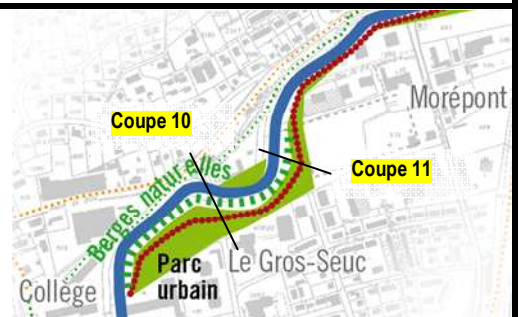
THEMATIQUES	VERT	ORANGE	ROUGE
Sécurité et protection contre les crues	16	1	1
Milieux naturels	16	2	0
Paysage	16	2	0
Mobilités douces	15	4	0
Urbanisme	9	9	0

FICHE N°3 « Centre-Ville »



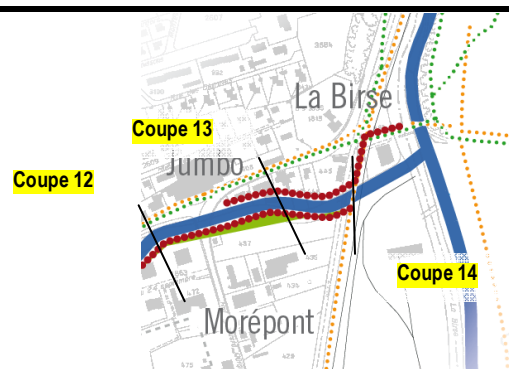
THEMATIQUES	VERT	ORANGE	ROUGE
Sécurité et protection contre les crues	17	1	0
Milieux naturels	18	1	0
Paysage	15	4	0
Mobilités douces	17	4	0
Urbanisme	9	8	0

FICHE N°4 « Parc urbain du Gros Seuc / Morépont »



THEMATIQUES	VERT	ORANGE	ROUGE
Sécurité et protection contre les crues	16	2	0
Milieux naturels	18	0	0
Paysage	16	0	1
Mobilités douces	13	7	0
Urbanisme	6	7	2

FICHE N°5 « Confluence Birse/Sorne »



THEMATIQUES	VERT	ORANGE	ROUGE
Sécurité et protection contre les crues	16	2	0
Milieux naturels	19	0	0
Paysage	15	5	0
Mobilités douces	14	5	1
Urbanisme	6	10	0

Delémont, le 11 août 2009 / DS/at

H:\Cours_d_eaux\Carte des dangers\Groupe_concertation\concertation 10_06_09\Grille_évaluation_juin09_synthese.doc